

TEGNFORKLARING SOSI ver. 3.4

PLAN- OG BYGNINGSLOVEN (PBL) § 25 REGULERINGSFORMÅL

BYGGEOMRÅDER (1202) (PBL §25, 1.ledd nr.1)

- ENEBOLIGER MED TILHØRENDE ANLEGG (110) , Felt B1,B3,B5,B6,B8,B12,B13,B14,B15,B16
- KONSENTRERT SMÅHUSBEBYGGELSE(112) Felt B4,B7,B10
- KONSENTRERT BEBYGGELSE, LEILIGHETSBYGG(113) Felt B2,B9,B11
- OFFENTLIG BARNEHAGE(162), Felt O1

OFFENTLIGE TRAFIKKOMRÅDER (1202) (PBL §25, 1.ledd nr.3)

- KJØREVEG (310)
- FORTAU/GANGAREAL(322)
- ANNET TRAFIKKAREAL(319)

SPESIALOMRÅDE (1202) (1207) (1206) (1222) ((PBL §25, 1.ledd nr.6)

- FRILUFTSOMRÅDE(på land) (613) Felt FL1, FL*
- FRILUFTSOMRÅDE(i sjø og vassdrag) (614) Felt FL3
- KOMMUNALTEKNISK ANLEGG (621) Felt K1 pumpestasjon
- FRISIKTSONE (640)

FELLESOMRÅDER (1202) PBL §25, 1.ledd nr.7)

- FELLES KJØREVEG (710)
- FELLES GANGVEG-/FORTAUVEG (720)
- FELLES LEKEPlass (750) Felt L1 og L2
- FELLES GRØNTAREAL (780) Felt FA1-FA4
- FELLES MILJØSTASJON (790)


LINJE- OG PUNKTSYMBOL

- ILLUSTRASJON AV PLANGRENSE vist 1m utenfor juridisk plangrense.
- JURIDISK PLANGRENSE 1201 SAMMENFALLER MED 1202
- FORMÅLSGRENSE (1202)
- REGULERT TOMTEGRENSE (1203)
- EIENDOMSGRENSE SOM OPPHEVES (1204)
- BYGGEGRENSE (1211)
- SENTERLINJE REGULERT VEG (1221)
- SENTERLINJE (1222)
- STI
- MULIG KJØREATKOMST
- PLANLAGTE BYGG (1213)
- Omriss av eksisterende bebyggelse som inngår i planen (1214)
- Bebyggelse som forutsettes fjernet (1215)

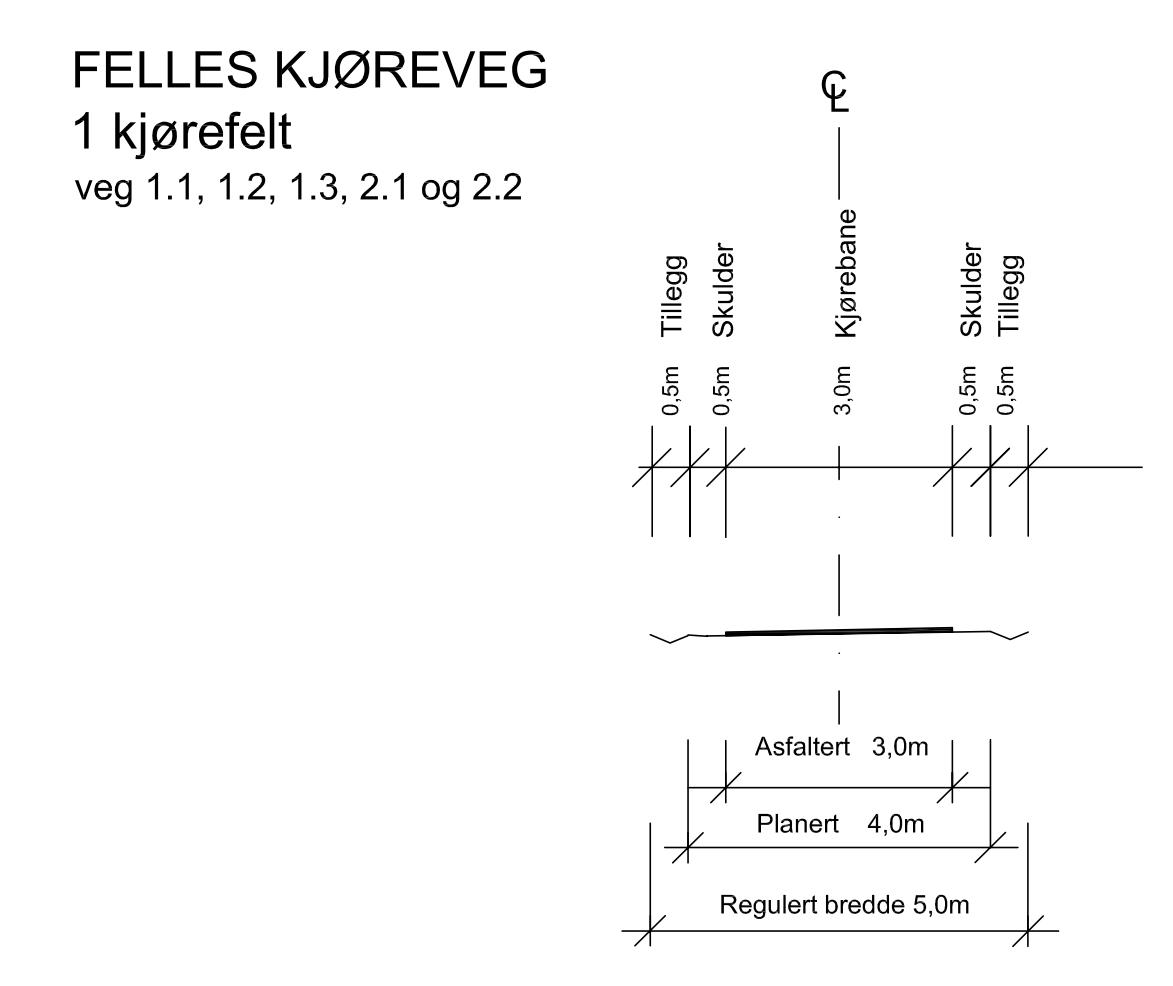
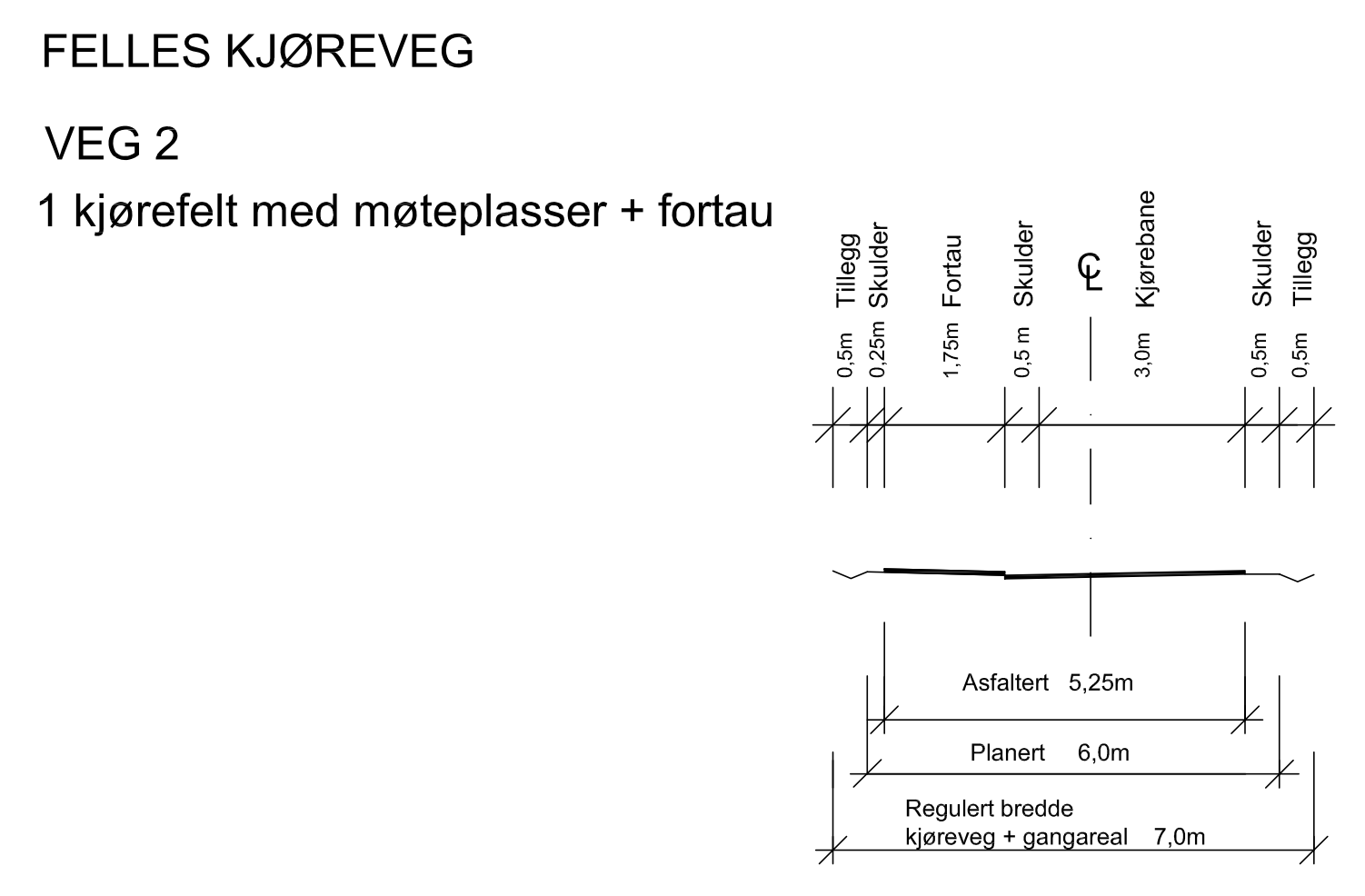
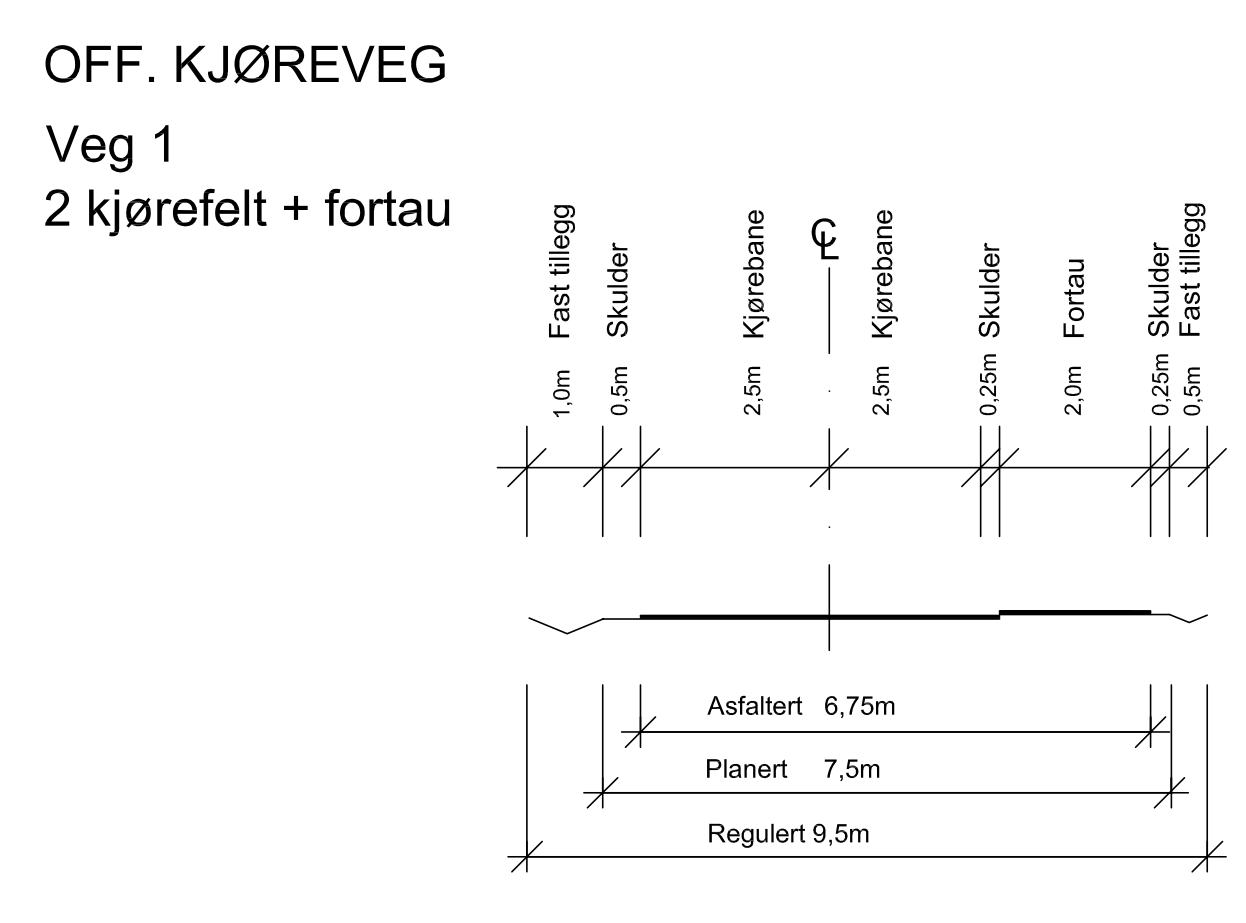
BASISKART

- Eiendomsgrænse (4011)
- Eksisterende bebyggelse (5001)

Grunnkart Bergen, kvalitet: A
Geodetisk grunnlag: Bergenshalvøen
Ekvidistans: 1m



NORMALPROFILER



BERGEN KOMMUNE. Reguleringsplan med tilhørende bestemmelser for:

Laksevåg, Myren, gnr 129, bnr 570 m.fl
TORVMYRA BOLIGOMRÅDE. Plannr 15920000

Saksangang	Dato	Dato plankart	Dato bestemmelser
Kunngjøring oppstart	24.03.98		
1.gangs behandling, vedtak	15.06.99	15.06.99	15.06.99
Offentlig ettersyn, fra - til	10.09.99 - 13.10.99	15.06.99	15.06.99
Ny 1.gangs behandling, vedtak	16.11.05	02.05.05	02.05.05
Offentlig ettersyn, fra - til	30.11.05 - 03.01.06	02.05.05	02.05.05
2.gangs behandling, vedtak	03.05.07	24.11.06	04.12.06
Godkjent Bergen bystyre	21.05.07	24.11.06	04.12.06
Kunngjøring vedtatt reguleringsplan	09.09.07	23.08.07	23.08.07

Plan utarbeidet av:
BERGEN KOMMUNE
BYUTVIKLING

Saksnummer: **199802605**

Dato plankart sist revidert: 23.08.07

Asplan Viak